

AUTORIZACE

ČÍSLO PARE

ČÍSLO ZMĚNY	DATA ZMĚNY	POPIS/OBSAH ZMĚNY	PODPIS

Zlepšení dostupnosti turistických atrakcí oblasti masivu Sněžníka, aktivity „Modernizace silnice II/311 Mladkov - Jablonné n. Orlicí“

název akce

stavební objekt

Pardubický kraj Komenského náměstí 125 532 11 Pardubice objednatel	spolupráce
úsek silnice II/311 místo stavby	Pardubický kraj

DIK





DOPRAVNĚ INŽENÝRSKÁ KANCELÁŘ

Bozděchova 1668, 500 02 Hradec Králové

tel : 495 219 036, 495 212 647, fax : 495 221 677

e-mail : dik@dik - hk.cz, http : www.dik-hk.cz

VÝŘEZY ZE SITUACE výkres	1:500 měřítko	PDPS stůpeň
------------------------------------	------------------	----------------

ING. M. BURIANEČ kontroloval		ING. PAVEL ŘEHÁČ hlavní inženýr projektu		A001/23 číslo zakázky	B.4 číslo přílohy
ING. PAVEL ŘEHÁČ zodpovědný projektant		Ing. Jiří Eliášek zpracoval		1 / 2023 datum	

Seznam výřezů

Mladkov (3 výřezy)

Celné zastávky

Celné křižovatka Studené s III/3114

Celné vjezdová brána

Těchonín podjezd

Těchonín Stanovník křižovatka vojáci

SO 106 serpentiny (2 výřezy)

extravilán Jamné křižovatka Sobkovice s III/3116

Jamně žel. přejezd P4078

Jamně (navazuje na předchozí výřez)

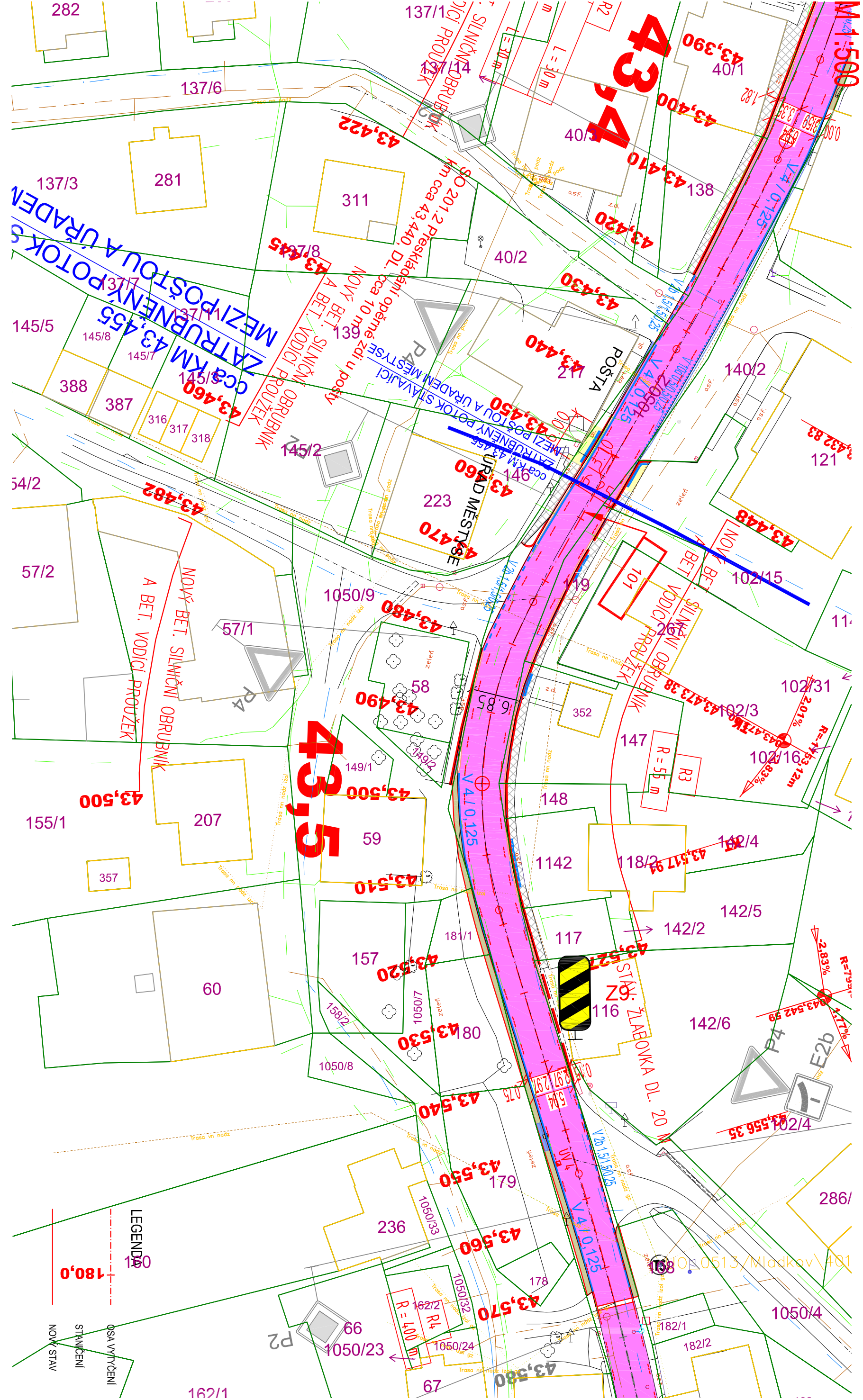
Jablonné ul. Slezská, křižovatka s III/31112

Jablonné u firmy Isolit-Bravo

Jablonné konec úseku

ZLEPŠENÍ DOSTUPNOSTI TURISTICKÝCH ATRAKTIVIT V OBLASTI MASIVU SNĚŽNÍKA

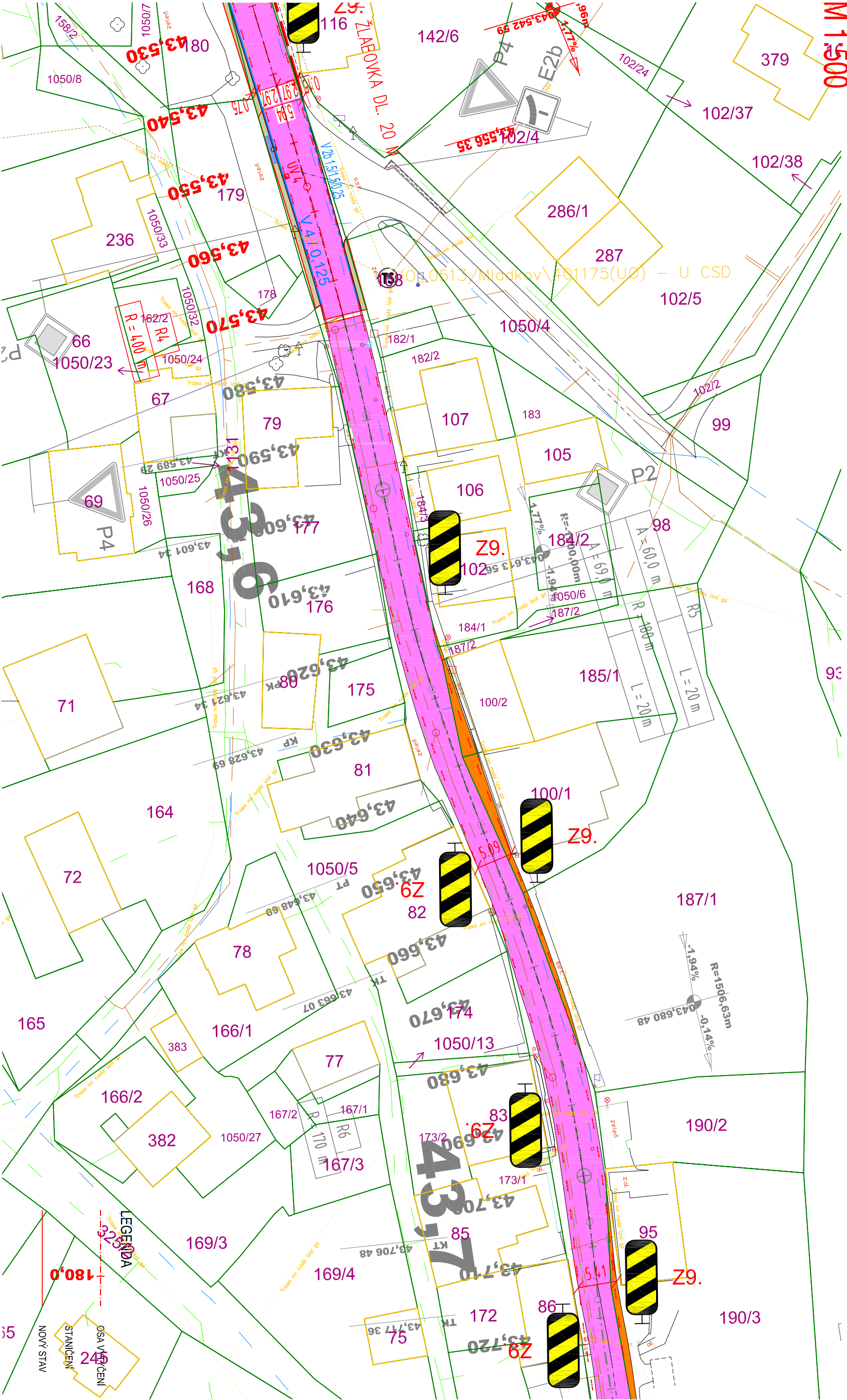
VÝŘEZ KOORDINAČNÍ SITUACE - LOKALITA MLADKOV

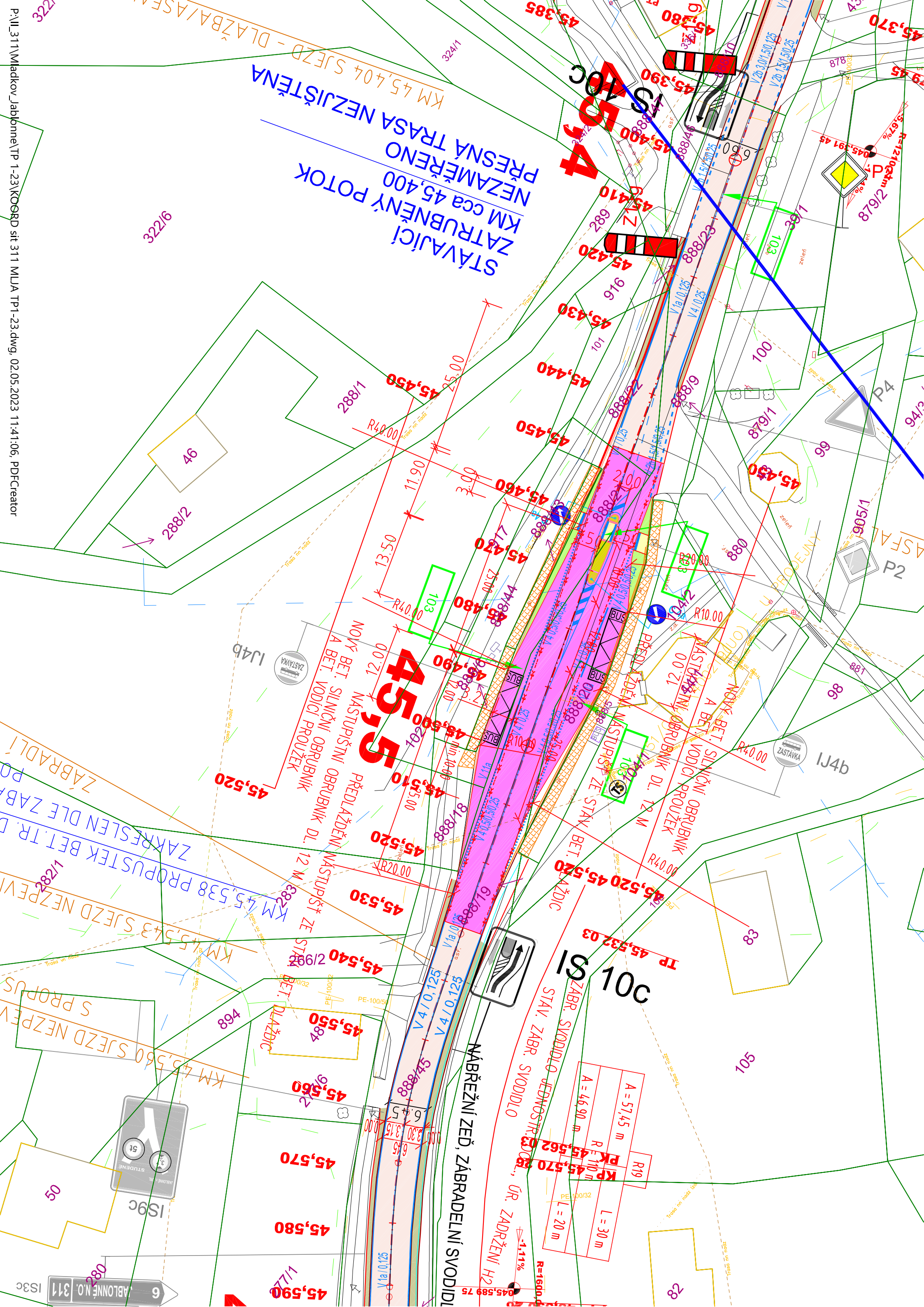


ZLEPŠENÍ DOŠTUPNOSTI TURISTICKÝCH ATRAKTIVIT V OBLASTI MASIVU SNĚŽNÍKA

VÝŘEZ KOORDINAČNÍ SITUACE - LOKALITA MLADKOV

M 1:500





ZLEPŠENÍ DOSTUPNOSTI TURISTICKÝCH ATRAKTIVIT V OBLASTI MASÍVU SNĚŽNIKA VÝŘEZ KOORDINAČNÍ SITUACE - LOKALITA CELNĚ KŘÍŽOV. STUDENÉ

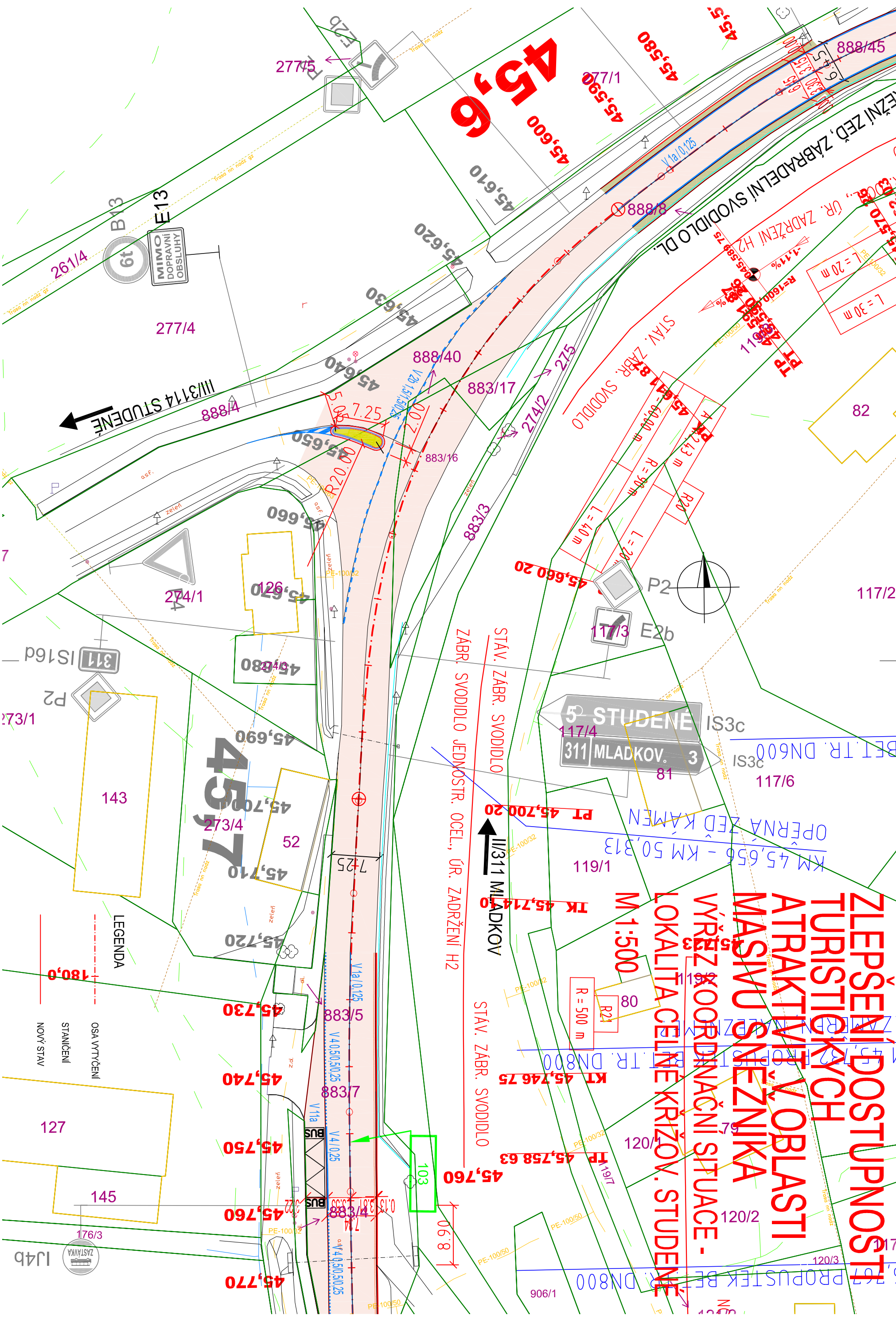
M 1:500

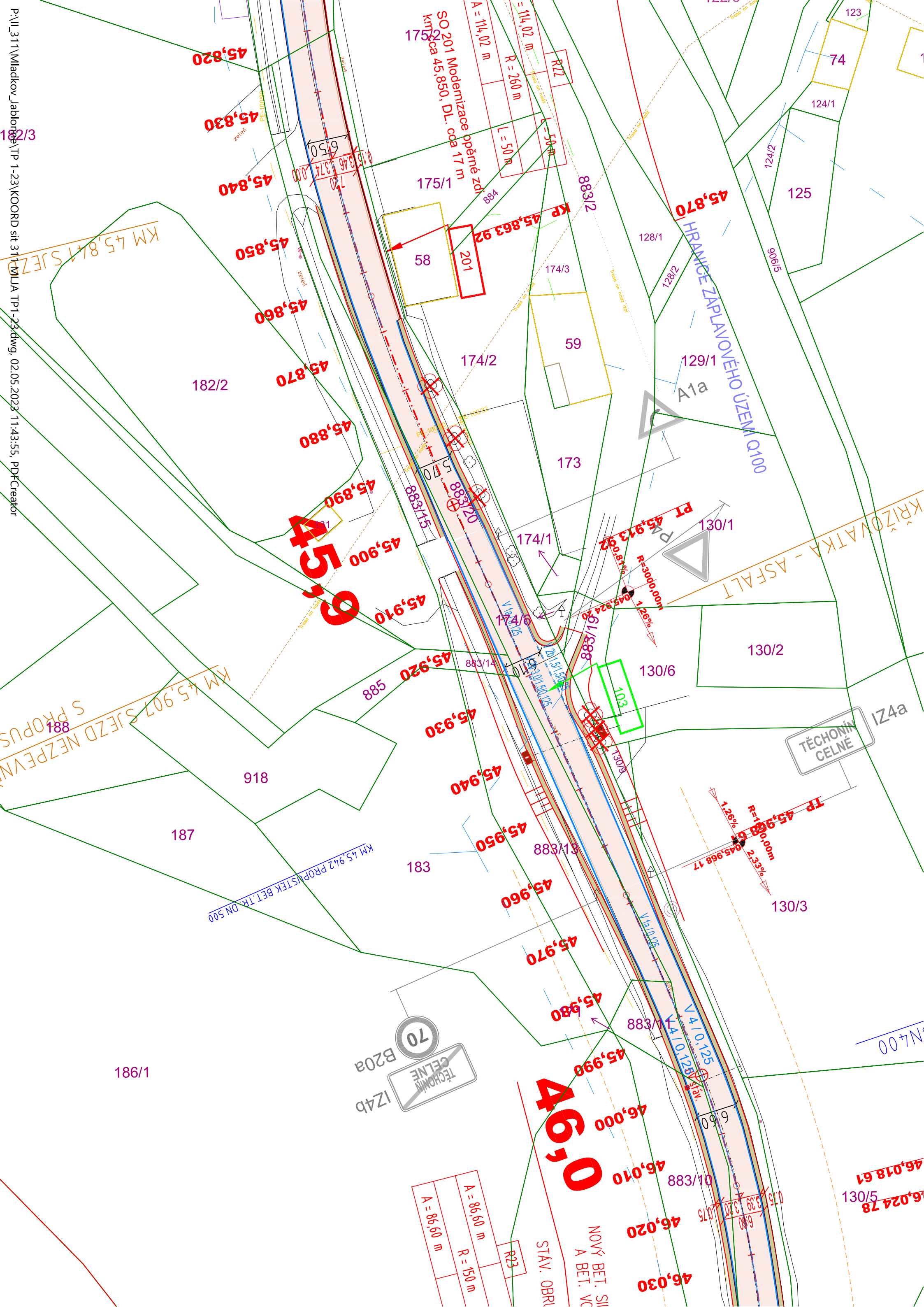
45,6

45,7

LEGENDA

OSA VYTÝČENÍ
STANIČENÍ
NOVÝ STAV

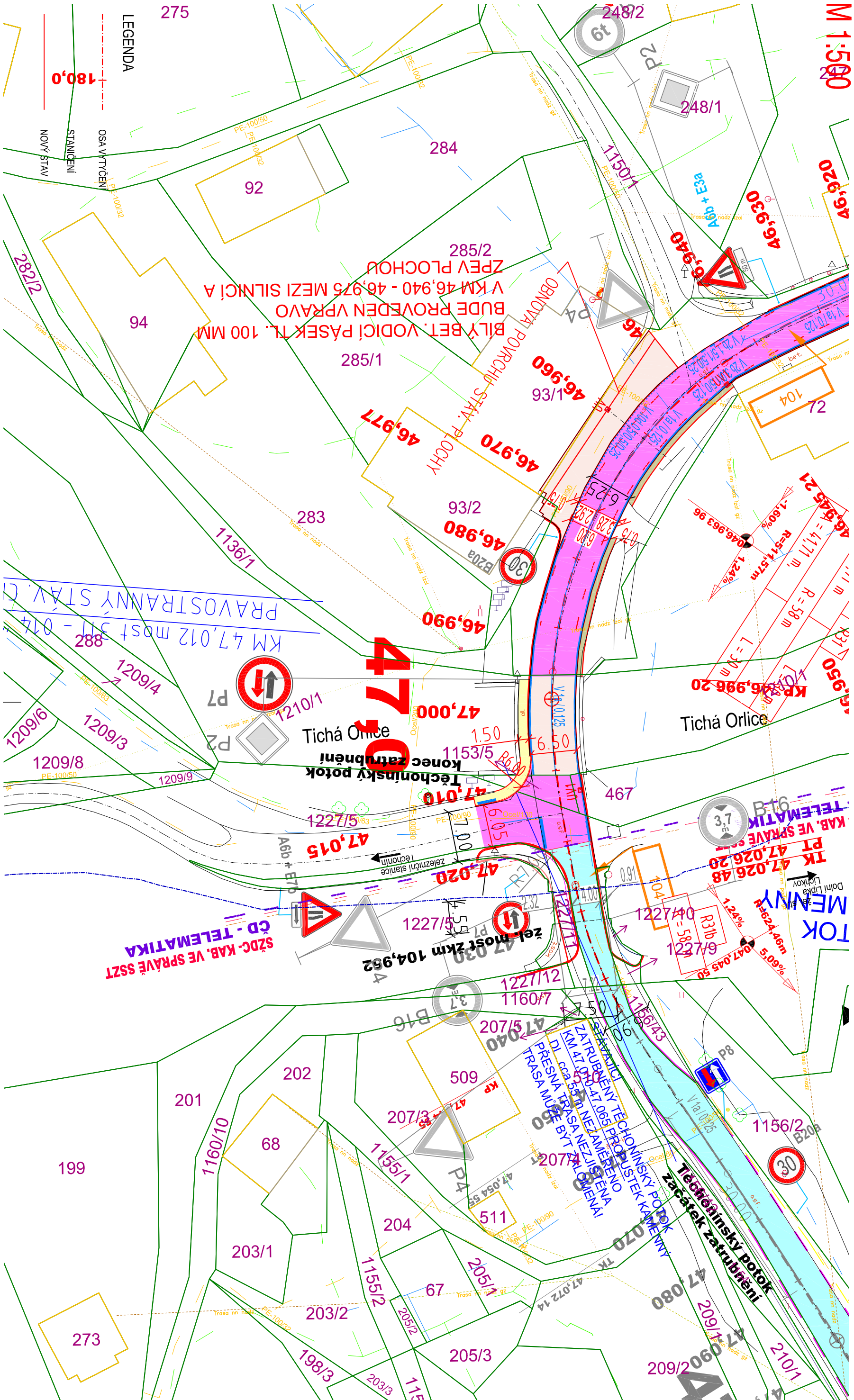


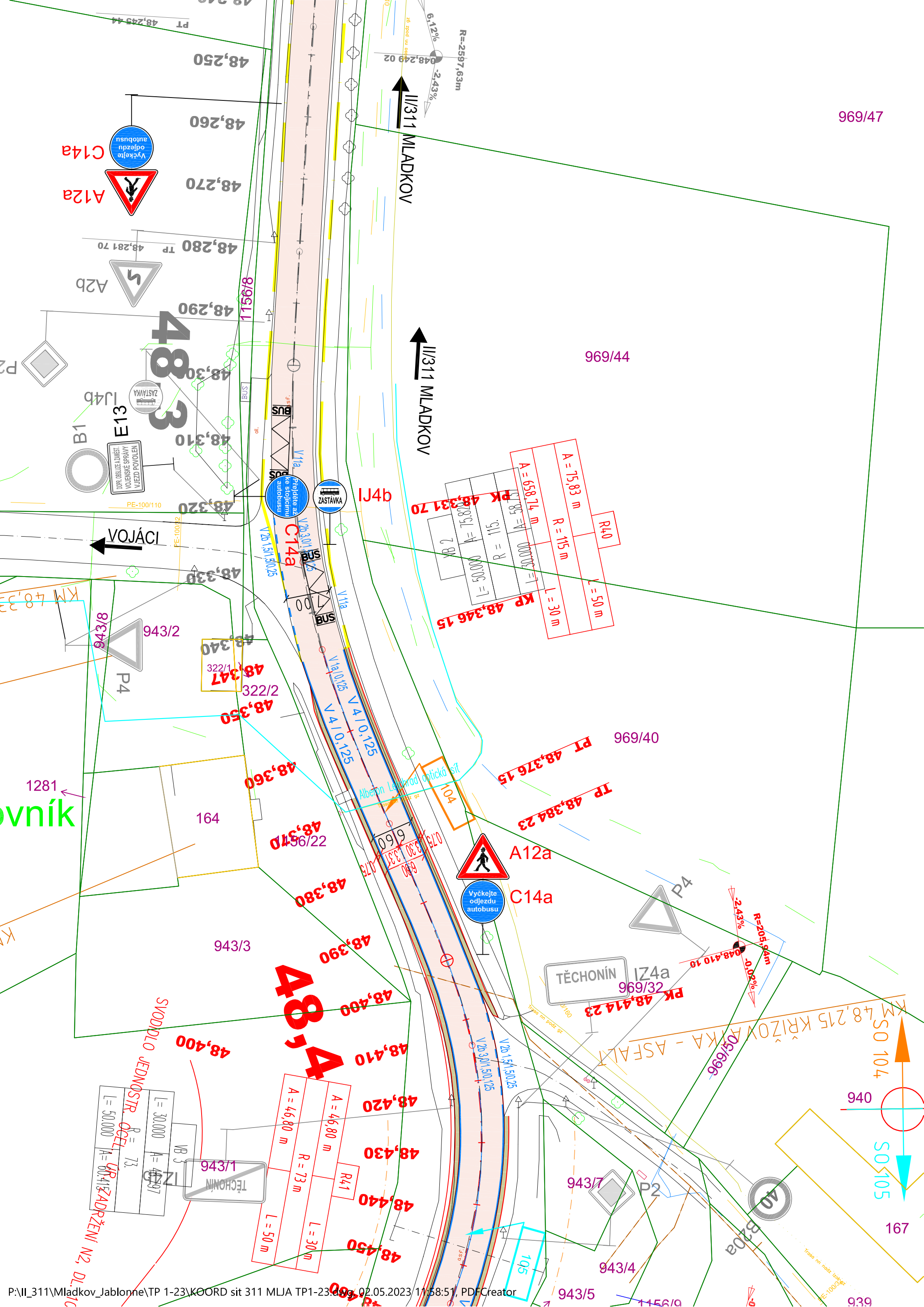


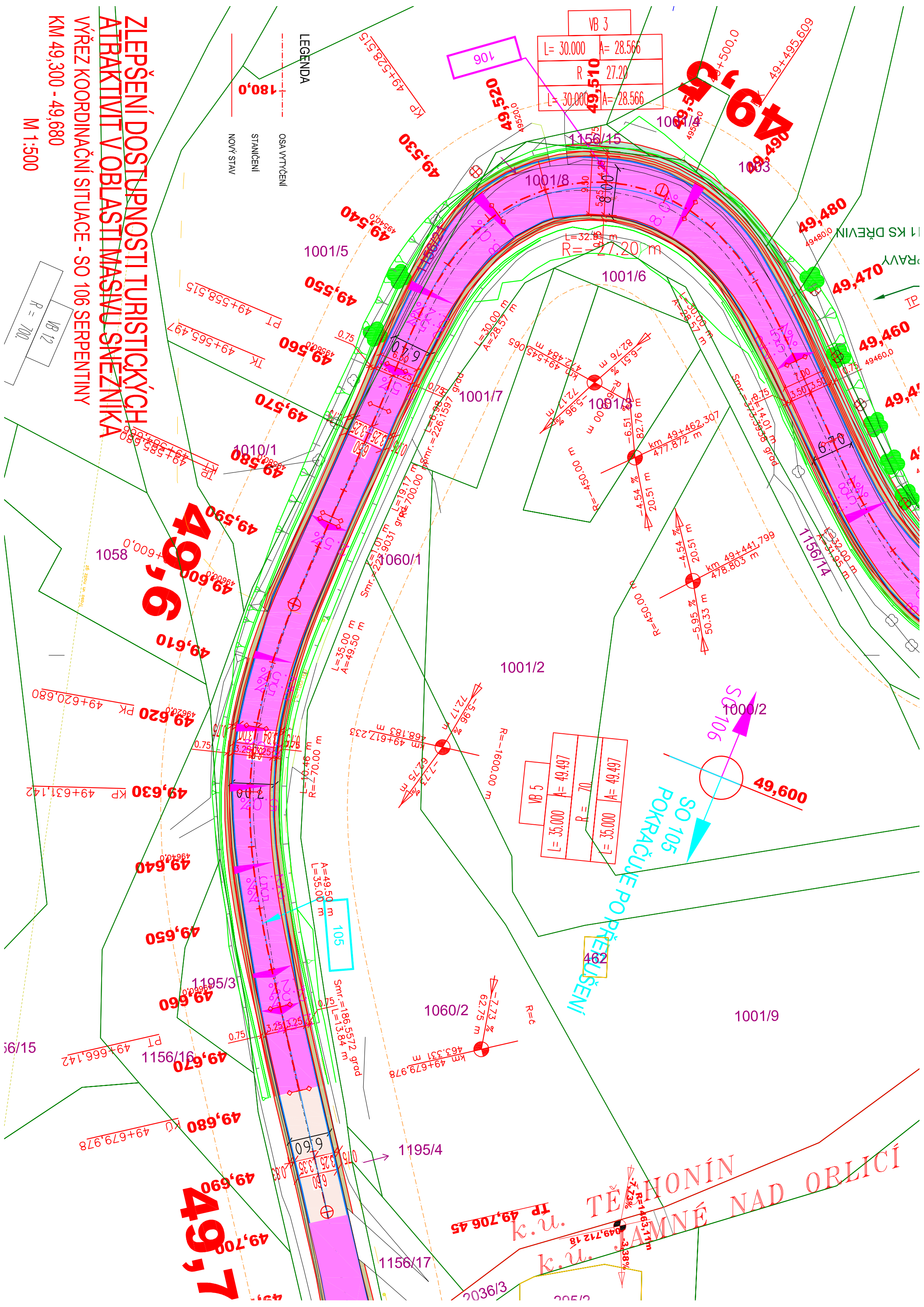
ZLEPŠENÍ DOSTUPNOSTI TURISTICKÝCH ATRAKTIVIT V OBLASTI MASIVU SNĚŽNÍKA

VÝŘEZ KOORDINAČNÍ SITUACE - LOKALITA TĚCHONÍN PODJEZD

M 1:500





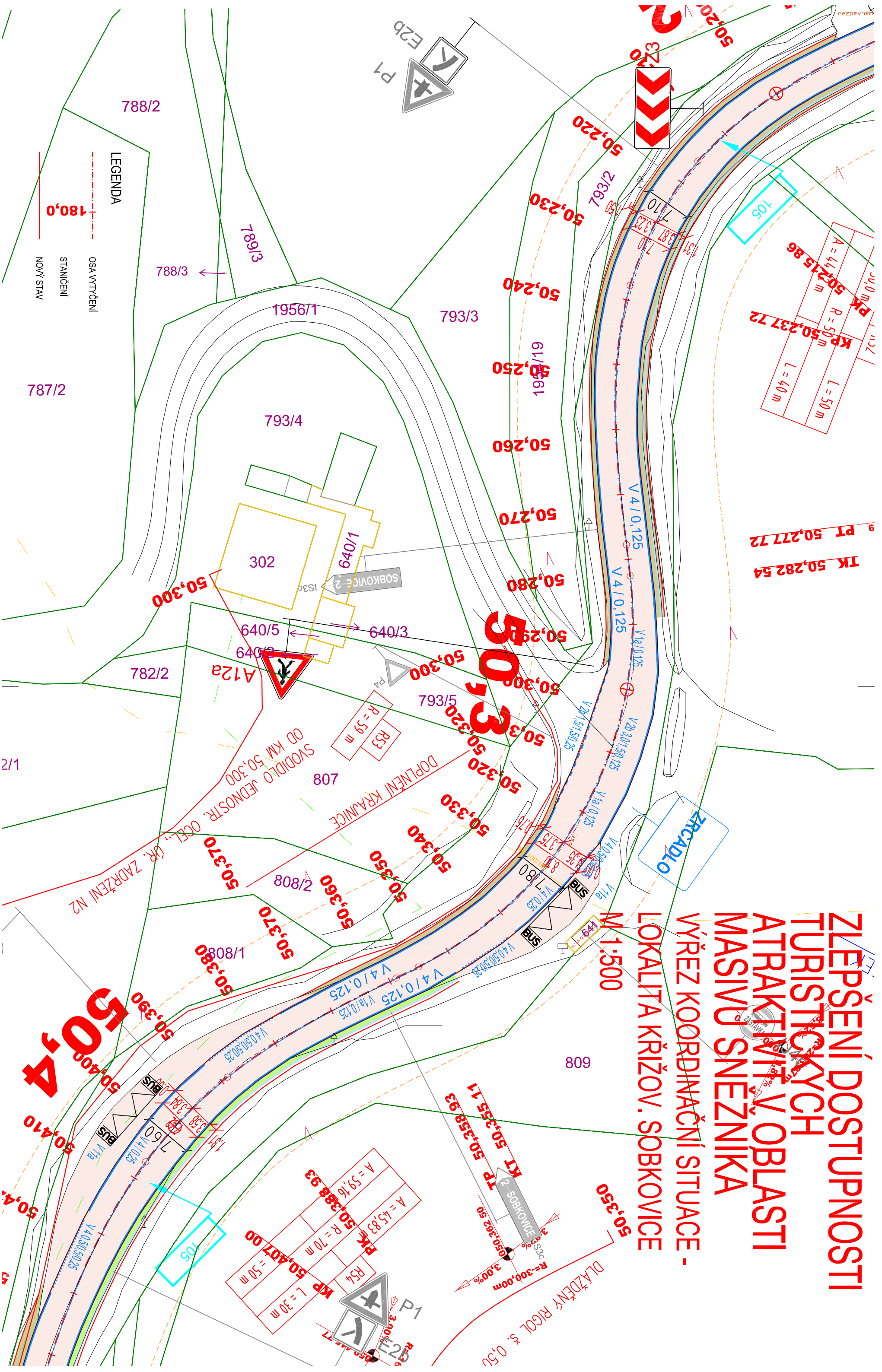


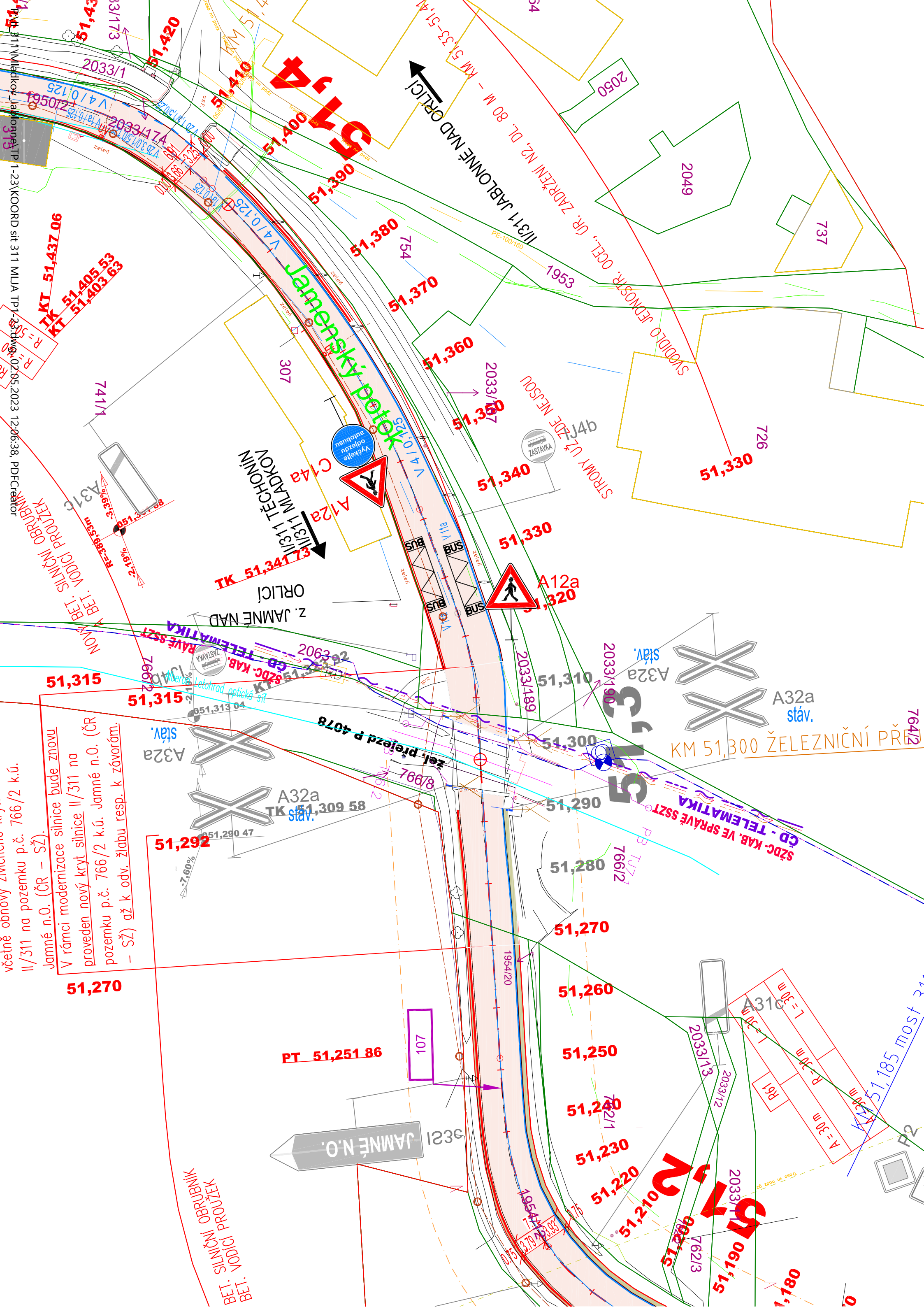
ZLEPŠENÍ DOSTUPNOSTI TURISTICKÝCH ATRAKTIVIT V OBLASTI MASIVU SNEŽNIKA

VÝŘEZ KOORDINAČNÍ SITUACE -
LOKALITA KŘÍŽOV. SOBKOVICE



M1:500





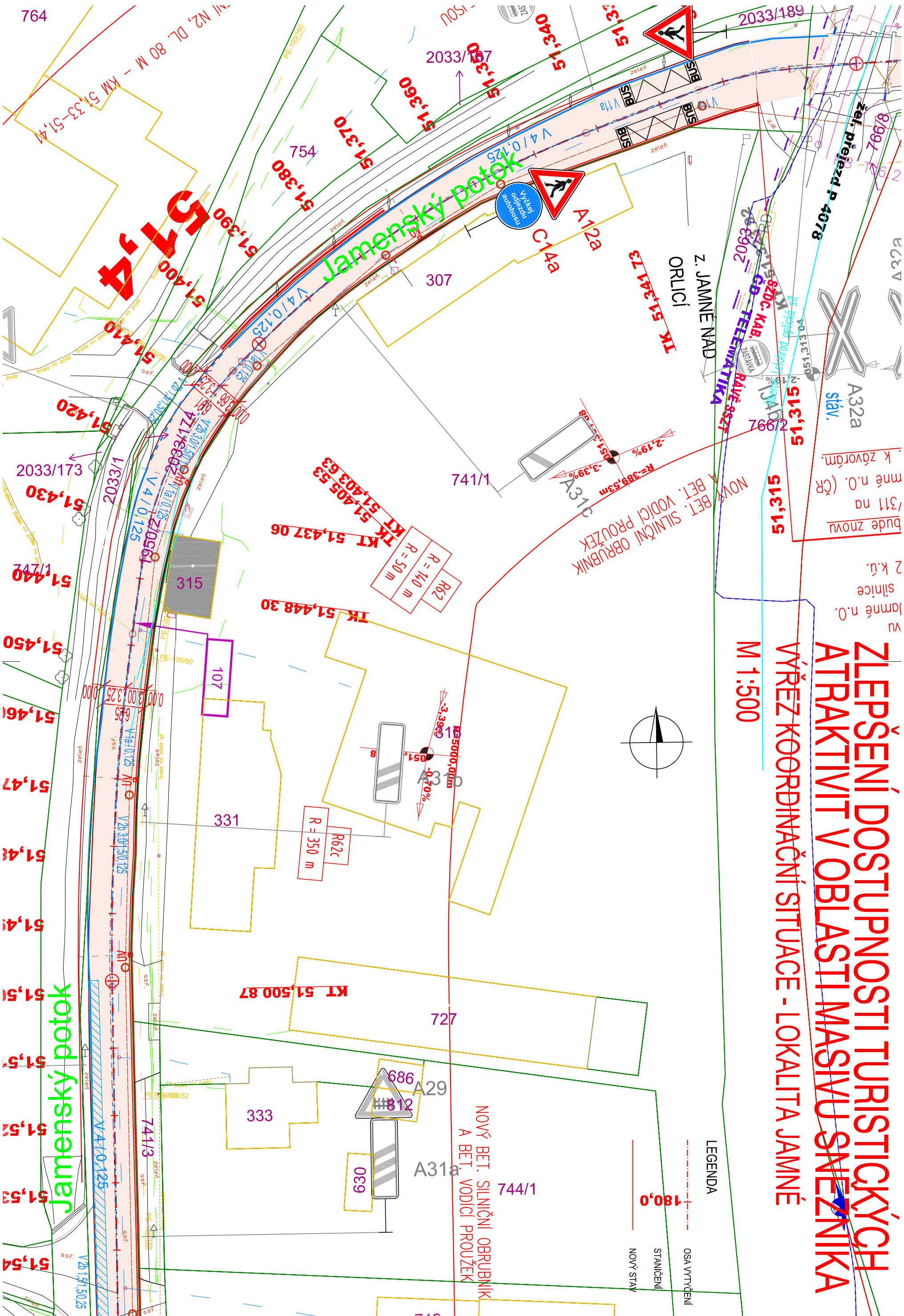
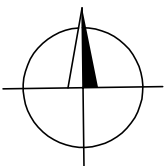
ZLEPŠENÍ DOSTUPNOSTI TURISTICKÝCH ATRAKTIVIT V OBLASTI MASIVU SNEŽNIKA

VÝŘEZ KOORDINAČNÍ SITUACE - LOKALITA JAMNÉ

M 1:500

LEGENDA

- OSA VYTÝČENÍ
- STANIČENÍ
- NOVÝ STAV



ZLEPŠENÍ DOSTUPNOSTI TURISTICKÝCH ATRAKTIVIT V OBLASTI MASIVU SNĚŽNÍKA

VÝŘEZ KOORDINAČNÍ SITUACE - LOKALITA JABLONĚ U SLEZSKA

M 1:500

Nová kanalizace
Všechny konstrukční prvky
km 52,180 – 52,210 L v šířce min. 1,30 m

Nový BET. SILNIČNÍ OBRUBNÍK
A BET. VODIČÍ PROUZEK

STAV. SVODIDLO JEDNOU
DL. 24 M – KM 52,216 – 52,240

